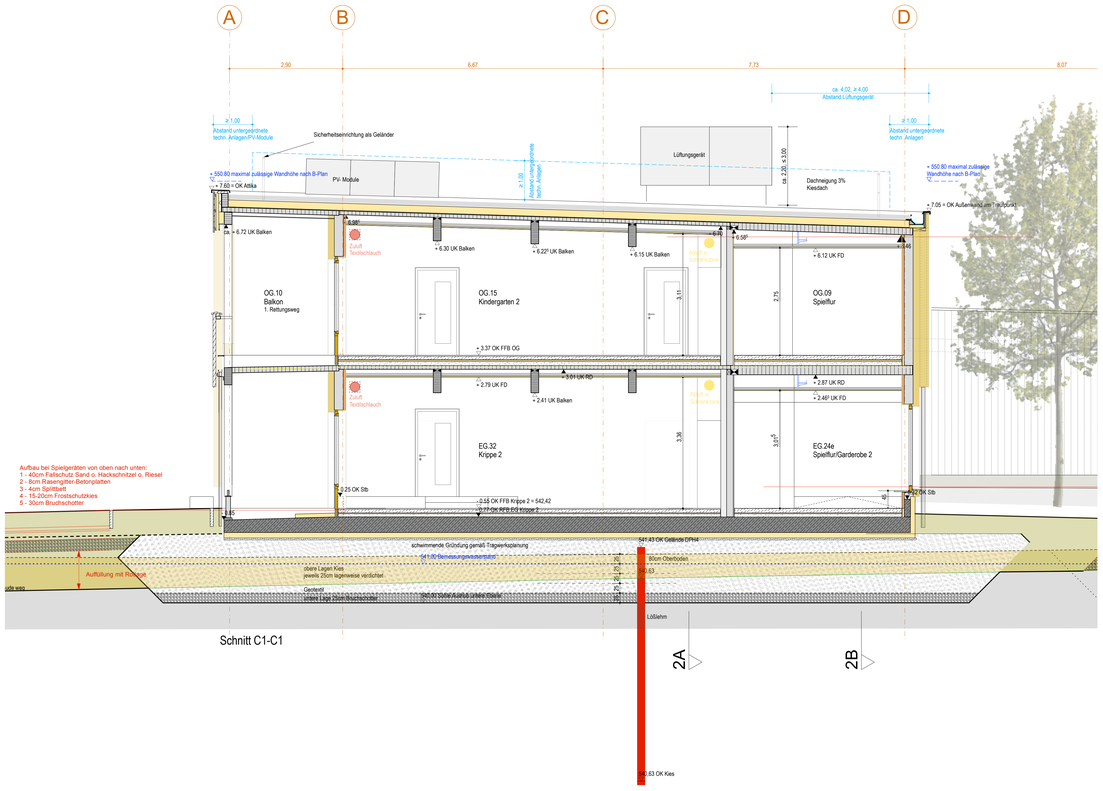

Schnitt C1-C1

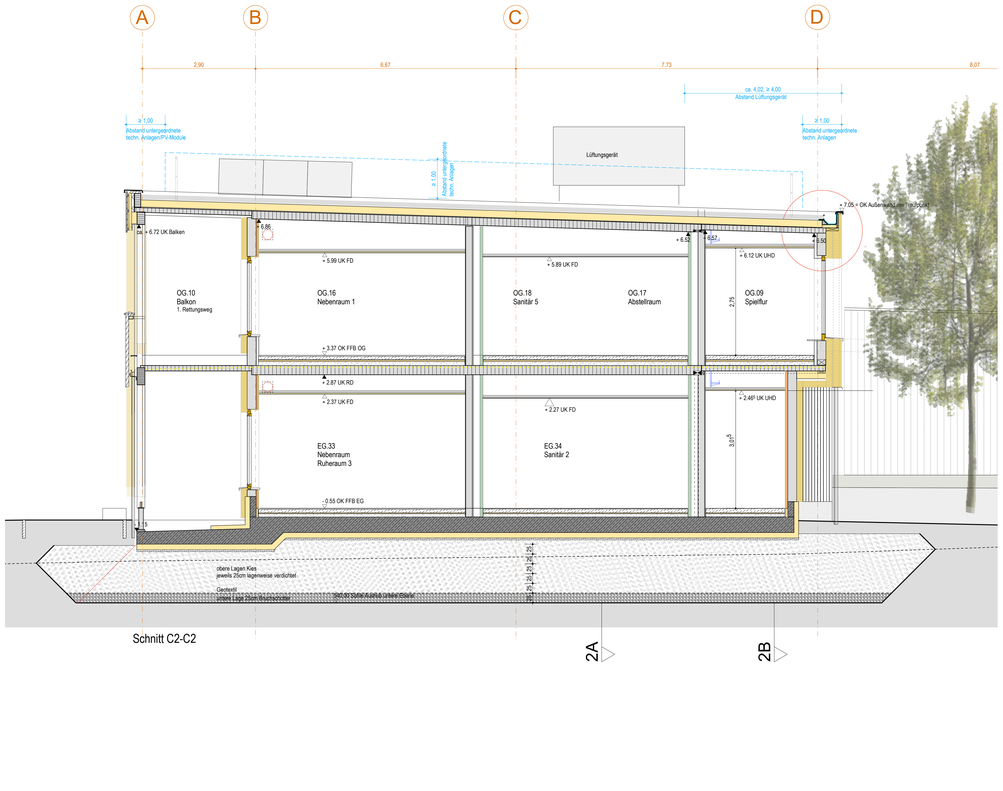

Schnitt C2-C2

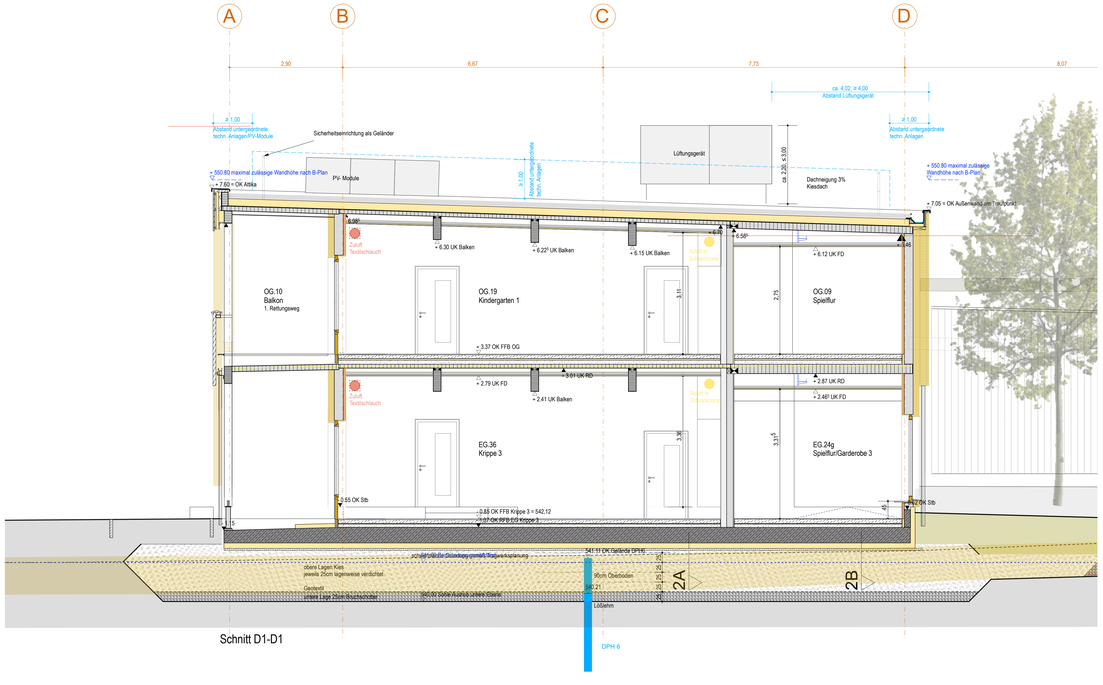

Schnitt D1-D1

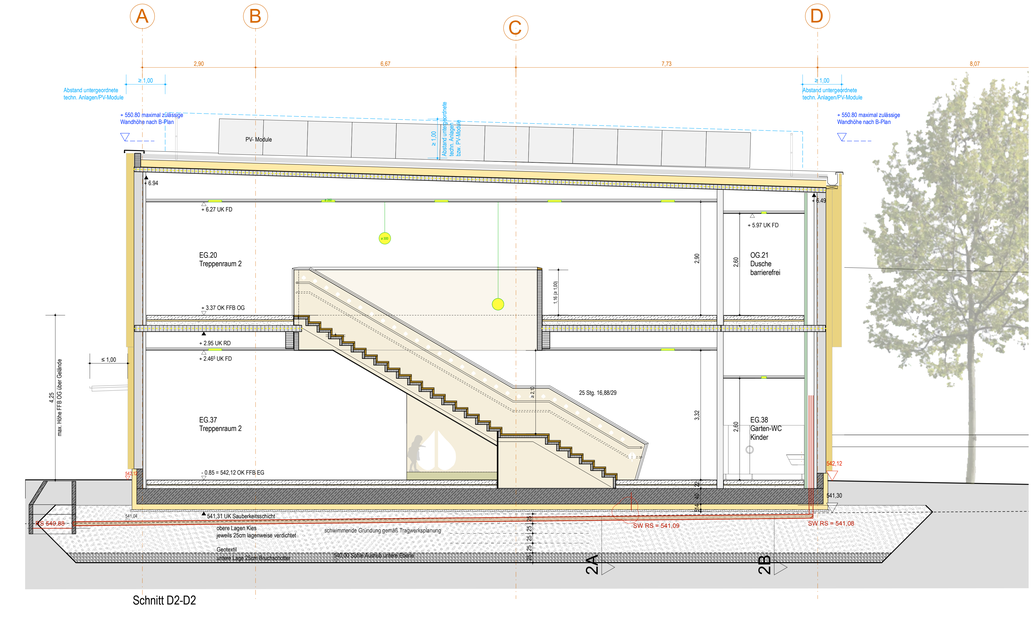

Schnitt D2-D2

Hinweise

Die vorliegenden Pläne gelten ausschließlich im Zusammenhang mit der Schal- und Bewehrungsplanung der Tragwerksplaner sowie der Ausführungsplanungen insbesondere der Grundleitungspläne der Haustechnikplaner.

- Vor Ausführungsbeginn sind alle Maße vor Ort zu prüfen.
  Ausführung nach gültiger DIN und den derzeit anerkannten Regeln der Technik.
- Die Detailplanung ist vorwiegend eine maßliche Festlegung der Anschlüsse.
  Der Einbau von Wärmedämmung, Dichtungen, Dichtprofilen, Folien etc.
  unterliegt der Verantwortung der ausführenden Firma.
- Es dürfen keine Maße aus dem Plan gemessen werden.

Alle Bauteile sind bis zum 50cm über dem Bemessungswasserstand von 541.00 NHN gegen mäßige Einwirkung von drückendem Wasser (W2.1-E) nach DIN 18533 abzudichten, siehe Bodengutachten (nur Aufzugsunterfahrt).

Alle absoluten Höhenangaben sind im Deutschen Hauptnivellennetz 2016 (NHN) angegeben.

Legende Ausbau

	Stahlbeton C25/30 teilw. WU	BSP	Bodensprung
	Stahlbeton C30/37 teilw. WU	DSP	Deckensprung
	Wand/Stütze R30 Brettsperrholz/Brettschichtholz	H	Heizung
	Wand Holzrahmenbauweise R30 raumabschließend feuerhemmend zum Schutz des Tragwerks	L	Lüftung
	Wand REI30 raumabschließend feuerhemmend als Trennwand bzw. Treppenraumwand	S	Sanitär
	Wandbekleidung GK innen in versch. Dicken	E	Elektro
	Wandbekleidung GKBI innen in versch. Dicken	UHD	Unterhängdecke
	Wandbekleidung 15mm Dreischichtplatte innen	Roka	Rollladenkasten
	Querlattung 50mm ausgedämmt	Raka	Raffstorekasten
	GIS-Wand für Sanitärinstallationen		
	Wände mit Schallschutzanforderung R'w ≥ 47 dB		
	Wände mit Schallschutzanforderung R'w ≥ 52 dB		
	Wandbekleidung außen hinterlüftet Holzschalung in versch. Dicken		
	Bewegungsflächen nach DIN 18040		
	Sauberlaufmatte		
▽	OK FFB - Oberkante fertig Fußboden		
▼	OK RFB - Oberkante Rohfußboden		
▲	UK RD - Unterkante Rohdecke		
△	UK FD - Unterkante Unterhängdecke (Decke einschl. Unterkonstruktion ca. 95 bis 100mm)		
	Höhenkote bestehendes Gelände, Grundriss		
	Höhenkote geplantes Gelände, Grundriss		
▽	Höhenkote bestehendes Gelände, Ansicht		
▽	Höhenkote geplantes Gelände, Ansicht		
	bestehendes Gelände		
	geplantes Gelände (Ansichten/Schnitt) bzw. bestehendes Gelände, falls keine Veränderung geplant ist		

HOK

Kinderhaus
in Hohenlinden

WERKPLANUNG

Querschnitte C1-C1, C2-C2, D1-D1, D2-D2 M 1 : 50

VORABZUG

Bauherr

Gemeinde Hohenlinden
Rathausplatz 1
85664 Hohenlinden

Tel 08124 / 5312 - 0

ERSTELLT	FREIGEGEBEN	PLANNUMMER
24.02.2025	??.??.2025	HOK_5_SC_ARCH_SC_QS3_001_V#Querschnitte 3

PLANÄNDERUNGEN

INDEX	DATUM	ÄNDERUNG
001	13.06.25	1. Vorabzug Werkpläne